
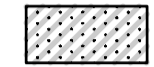










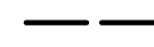





**ZEICHENERKLÄRUNG**

-  für den Straßenbau zu erwerbende Fläche
-  für LBP-Maßnahmen zu erwerbende Fläche
-  vorübergehend benötigte Fläche
-  dauernd zu beschränkende Fläche
-  Restfläche
-   geplanter Gebäudeabbruch
-  Gebäude bereits abgebrochen

1.005.2 | 85 m<sup>2</sup> Nr. des Grunderwerbsverzeichnisses:  
 1. Nr. des Grunderwerbsplanes  
 005. Nr. des betroffenen Flurstückes  
 2. Teilfläche eines Flurstückes (in m<sup>2</sup>)


-  Flurgrenze
-  Flurstücksgrenze
-  Zusammengehörigkeitspfeil
-  Grunderwerbsgrenze
-  Grenze der vorübergehend benötigten Fläche
-  Grenze der dauernd zu beschränkenden Fläche
-  Grenze zwischen den Trägern der Baulast innerhalb eines Flurstückes
-  Planfeststellungsgrenze

Nr.	Art der Änderung	Datum	Name

Vermessungsunterlagen:	- Digitale Stadtgrundkarte 1:500, Stand 1993-2010 - Herausgeber: Stadt Dessau-Roßlau, Vermessungsamt - Flurstücksgrenzen der Liegenschaftskarte 1:3000 - Stand 09/2010 Geobasis-DE / LVermGeo LSA, 2010 / A18-288-2010	Koordinatensystem Gauß-Krüger (LS 150) Höhen über DHHN (HS160)
------------------------	---	--

Entwurfsbearbeitung:	3103950	Datum	Name
<b>PLANUNGSGEMEINSCHAFT KEMPA · BERTZ · LAP</b> Ing.-Ges. KEMPA Dessau mbH Mühlentstraße 10 0684 Dessau Tel. 0341/2308-0 Fax 0341/2308-25	bearbeitet	11.11.2010	Strauch
	gezeichnet	11.11.2010	Strauch
Ingenieurbüro BERTZ Südger Straße 4 0684 Dessau Tel. 0341/461-46 Fax 0341/461-46	geprüft		
Leonhard, André Partner GmbH Am Schloßhus 13 11007 Dresden Tel. 0351/4146-0 Fax 0351/4146-11	Zeichnung	Blattbreite: 67,1	Blatthöhe: 51,0

Blatt	1	2	3	4	5
-------	---	---	---	---	---

**Stadt Dessau-Roßlau**  **STADT  
DESSAU-  
ROSSLAU**

**- Tiefbauamt -**

Bauvorhaben:  
Straßenneubau Ostrandstraße  
3.BA Zweite Muldebrücke

Unterlage 14,1  
Blatt Nr. 3  
Reg. Nr.

Genehmigungsplanung	bearbeitet	Datum	Name
	geprüft		
<b>Grunderwerbsplan 3</b>		<b>Externe A- und E-Maßnahmen</b>	
Maßstab:		1 : 2000	

aufgestellt:	
--------------	--